N°
19.018

DEPARTEMENT DE L'AUBE

Commune de
MESNIL SAINT PERE

Requalification des voiries et aménagements paysagers



PLAN DE MASSE
Aménagement

APD

F
Ind.

Liste des Plans

Plans	Echelles
Plan de l'aménagement	**Ech : 1/1000**
Plan de nivellement	Ech : 1/1000
Plan des réseaux	Ech : 1/1000
Plan de plantations	Ech : 1/1000

C3i

agence BARYTONE paysagiste

AGENCE TANGUY

Dressé par C3i
24, Av. Chomedey - 10 000 TROYES
Tél : 03.25.82.36.29
Email : contact@c3i-amenagement.fr

Dessiné par M. LEROUX Mme GIELZAK et coté par M. ROMAJOT

Indice	Modifications	Date
B	Suivant RDV du 02/10/2020	2020-11-04
C	Suivant RDV du 04/11/2020	2020-12-01
D	Suivant RDV du 01/12/2020	2020-12-11
E	Ajout des circulations BUS	2021-02-08
F	Réduction du parking camping-car	2021-04-21

Revêtements de sol

- Enrobés (Voiries, Parkings)
- Voirie en terre pierre (parking 3b)
- Parkings enherbé
- Revêtement en béton
- Terrasses en bois
- Stabilisé
- Piste cyclable en béton
- Sol amortissant pour jeux enfants (copeaux de bois ou sable)

Végétation

- Pelouse du talus saulaie
- Milieu humide, prairie ou massifs
- Milieu bocager, strate basse
- Prairie rustique
- Grands arbres
- Arbres moyens
- Arbres et arbustes milieu humide
- Arbustes
- Arbres existants

Mobiliers

- Table de pique-nique
- Bancs, banquettes et Chaises longues
- Gradins en béton
- Table de ping-pong
- Agrès sportif
- Appui-vélos
- Jeux enfants

Nivellement

- .145.2 Côtes projet
- .145.08 Côtes terrain naturel

AMPHIBIENS

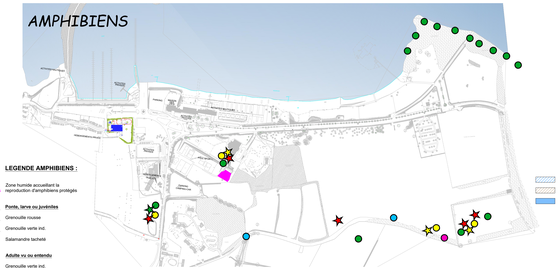

LEGENDE AMPHIBIENS :

- Zone humide accueillant la reproduction d'amphibiens protégés

Ponte, larve ou juvénites

- Grenouille rousse
- Grenouille verte ind.
- Salamandre tacheté

Adulte vu ou entendu

- Grenouille verte ind.
- Crapaud commun
- Triton palmé
- Grenouille rousse

ZONES HUMIDES

LEGENDE ZONES HUMIDES :

- Zones humides (224 000 m²)
- Zone artificialisée (110 000m²)
- Bassins eaux pluviales

Zone humide identifiée d'après les critères écologiques (Carte de localisation des zones humides à partir du diagnostic en date du 28 et 29 septembre 2020)

PARCELLES DU CD10

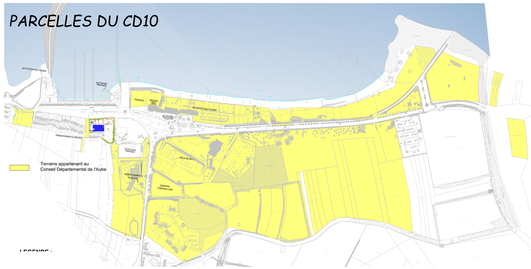

Terrains appartenant au Conseil Départemental de l'Aube

PROJET - DECOUPAGE PAR SECTEUR

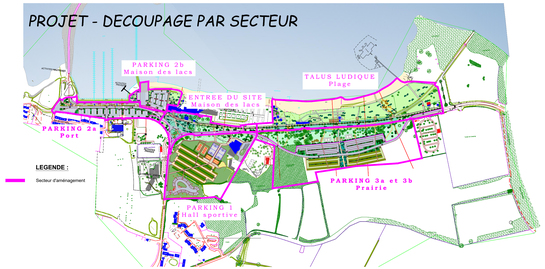

LEGENDE :

- Secteur d'aménagement

Plan de masse - PARKING 1 + MAGASIN
Ech: 1/1 000